



















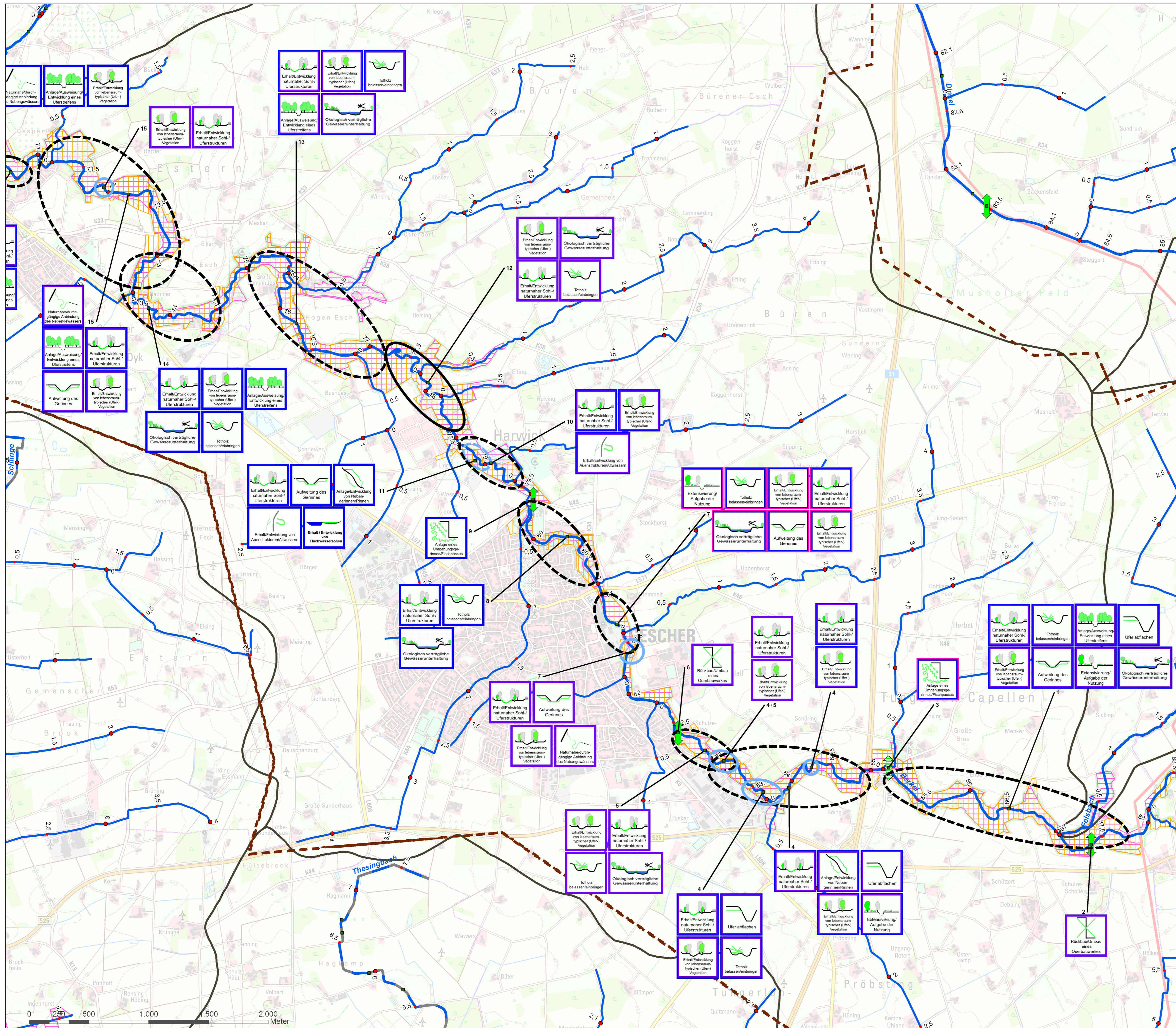
# Umsetzungsfahrplan Berkel

Ausschnitt Gescher

Einzugsgebietsnummer: DE-NRW-9284-69397

## Legende

-  Umsetzungszeitraum 2000-2009
-  Umsetzungszeitraum 2010-2012
-  Umsetzungszeitraum 2013-2018
-  Umsetzungszeitraum 2019-2027
-  vorhandener Strahlrumpfung
-  vorhandener Trittstein
-  geplanter Strahlrumpfung
-  geplanter Trittstein
-  Auf- und Abwärtspassierbares Querbauwerk
-  geplante Herstellung der Auf- und Abwärtspassierbarkeit
-  Basis-einzugsgebiete GSK3B
-  Kooperationsgebietsgrenze
-  Kreisgrenze
-  EU-Vogelschutzgebiet
-  FFH-Gebiet
-  Naturschutzgebiete
-  trockenfallender Gewässerabschnitt
-  falscherer Gewässerverlauf



Herausgeber:  
 Kreis Borken Fachbereich Natur und Umwelt  
 Wasserwirtschaft  
 Burloer Str. 93, 46325 Borken  
 www.kreis-borken.de | j.nollmeyer@kreis-borken.de

Kartografie/Gestaltung:  
 Kreis Borken Fachbereich Geoinformation und Liegenschaftskataster  
 Geodatenmanagement  
 Burloer Str. 93, 46325 Borken  
 www.kreis-borken.de | gdm@kreis-borken.de

Erstellt im März 2012

1:15.000

© Geobasisdaten (2012):  
 Kreis Borken, Fachbereich Geoinformation und Liegenschaftskataster  
 Bezirksregierung Köln/GEobasis.nrw