







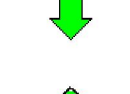









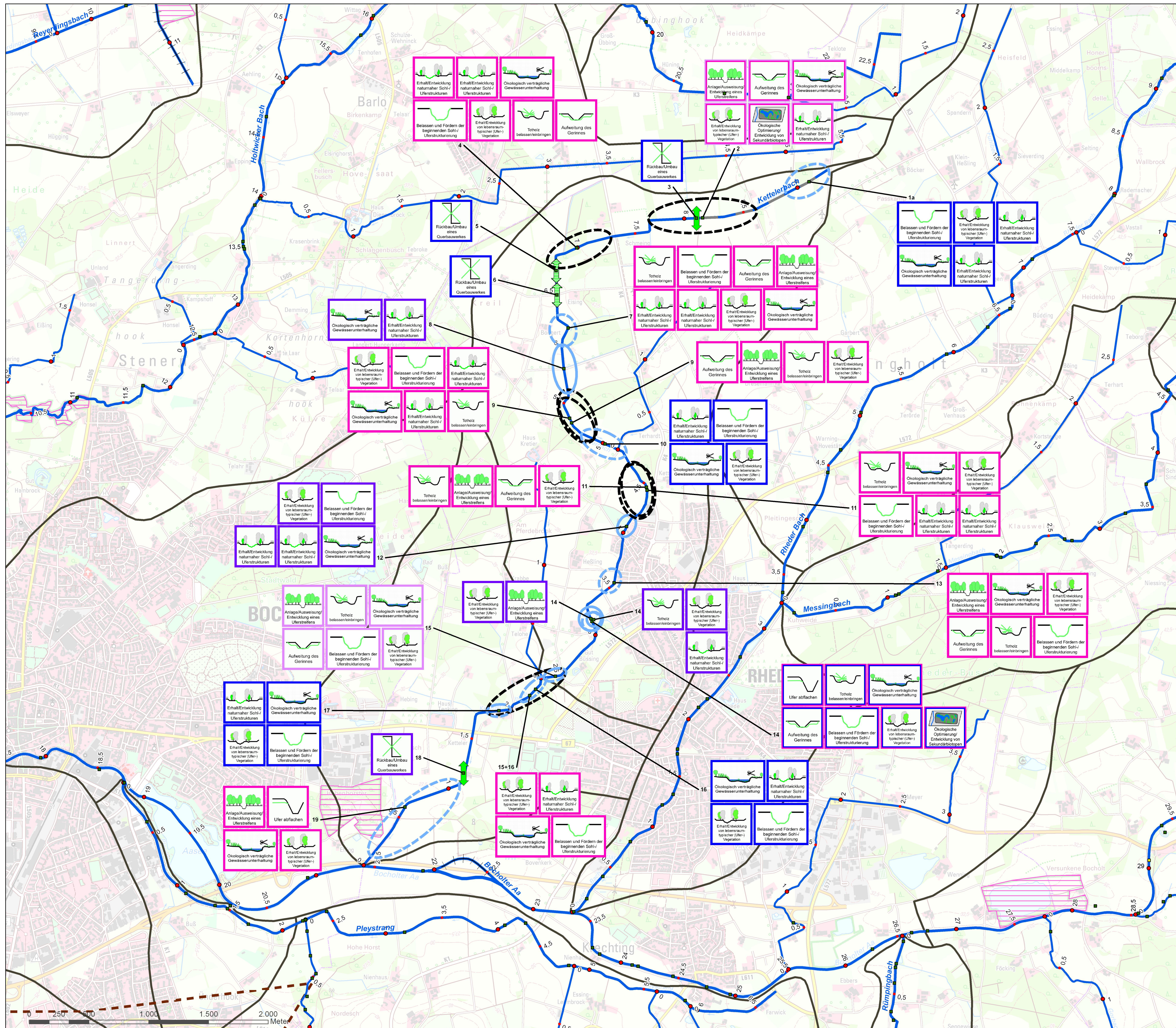


Umsetzungsfahrplan Ketteler Bach

Einzugsgebietsnummer: DE-NRW-928272-2390 und DE-NRW-928272-0

Legende

-  Umsetzungszeitraum 2000-2009
-  Umsetzungszeitraum 2010-2012
-  Umsetzungszeitraum 2013-2018
-  Umsetzungszeitraum 2019-2027
-  vorhandener Strahlrumpfung
-  vorhandener Trittstein
-  geplanter Strahlrumpfung
-  geplanter Trittstein
-  Auf- und Abwärtspassierbares Querbauwerk
-  geplante Herstellung der Auf- und Abwärtspassierbarkeit
-  Basiseinzugsgebiete GSK3B
-  Kooperationsgebietsgrenze
-  Kreisgrenze
-  EU-Vogelschutzgebiet
-  FFH-Gebiet
-  Naturschutzgebiete
-  trockenfallender Gewässerabschnitt
-  falscher Gewässerverlauf



Herausgeber:
Kreis Borken Fachbereich Natur und Umwelt
Wasserwirtschaft
Burloer Str. 93, 46325 Borken
www.kreis-borken.de | j.nollmeyer@kreis-borken.de

Kartografie/Gestaltung:
Kreis Borken Fachbereich Geoinformation und Liegenschaftskataster
Geodatenmanagement
Burloer Str. 93, 46325 Borken
www.kreis-borken.de | gdm@kreis-borken.de

Erstellt im März 2012
1:15.000
© Geobasisdaten (2012):
Kreis Borken, Fachbereich Geoinformation und Liegenschaftskataster
Bezirksregierung Köln/GEobasis.nrw