STATISTIK ONLINE

WEST MÜNSTERLAND KREIS BORKEN

Wohnen

Inhaltsverzeichnis

NEU **Entwicklung des Wohnungsbestandes und der fertiggestellten Wohngebäude und Wohnungen** im Kreis Borken seit 1998 2

NEU **Bestand an Wohngebäuden** am 31.12.2022 3

NEU **Bestand an Wohnungen in Wohn- und Nichtwohngebäuden** am 31.12.2022 3

NEU **Struktur des Wohnungsbestandes** im Kreis Borken und in Nordrhein-Westfalen am 31.12.2022 – *Diagramm* 4

NEU **Entwicklung des Wohnungsbestandes** in den Städten und Gemeinden des Kreises Borken seit 2017 5

NEU **Struktur des Wohnungsbestandes** in den Städten und Gemeinden des Kreises Borken am 31.12.2022....6

NEU **Größenstruktur des Wohnungsbestandes** in den Städten und Gemeinden des Kreises Borken am 31.12.2022....7

NEU **Baugenehmigungen und Baufertigstellungen (Gebäude)** in den Städten und Gemeinden des Kreises Borken - Entwicklung seit 2018 8

NEU **Baugenehmigungen und Baufertigstellungen (Wohnungen)** in den Städten und Gemeinden des Kreises Borken - Entwicklung seit 2018 9

NEU **Baugenehmigungen: Neubau von Wohn- und Nichtwohngebäuden** in den Städten und Gemeinden des Kreises Borken im Jahr 2022 10

NEU **Baufertigstellungen: Neubau von Wohn- und Nichtwohngebäuden** in den Städten und Gemeinden des Kreises Borken im Jahr 2022 11

NEU **Baugenehmigungs- und Baufertigstellungsquote (Wohnungen)** im Kreis Borken und in Nordrhein-Westfalen - Entwicklung seit 1987 – *Diagramm* 12

Zensus 2011: Gebäude mit Wohnraum nach dem Baujahr in den Städten und Gemeinden des Kreises Borken am 9. Mai 2011 13

Zensus 2011: Gebäude mit Wohnraum nach dem Gebäudetyp in den Städten und Gemeinden des Kreises Borken am 9. Mai 2011 14

Zensus 2011: Gebäude mit Wohnraum nach der Zahl der Wohnungen in den Städten und Gemeinden des Kreises Borken am 9. Mai 2011 15

Zensus 2011: Gebäude mit Wohnraum nach der Heizungsart in den Städten und Gemeinden des Kreises Borken am 9. Mai 2011 16

Kreis Borken • Stabsstelle • Burloer Str. 93 • 46325 Borken
Tel.: 02861 / 681 2473 • E-Mail: m.wydera@kreis-borken.de

Erschienen am 22.11.2023

Wohnen

Entwicklung des Wohnungsbestandes und der fertiggestellten Wohngebäude und Wohnungen im Kreis Borken seit 1998

Stand am 31.12. des Jahres	Wohnungsbestand in Wohn- und Nichtwohngebäuden[1]	Fertiggestellte Wohngebäude[1] (Neubau)			Fertiggestellte Wohnungen in Wohn- und Nichtwohngebäuden[2]		
		insgesamt im Jahr	darunter Wohngebäude mit 1 und 2 Wohnungen		insgesamt im Jahr		darunter nur Neubau in Wohngebäuden
	Anzahl	Anzahl	Anzahl	in % aller fertiggestellten Wohngebäude	Anzahl	in % des bisherigen Wohnungsbestandes	Anzahl
1998	124.688	1.369	1.244	90,9	2.608	2,1	2.200
1999	127.778	1.823	1.683	92,3	3.207	2,6	2.824
2000	130.924	1.787	1.654	92,6	3.215	2,5	2.832
2001	133.172	1.478	1.400	94,7	2.320	1,8	2.014
2002	135.306	1.392	1.312	94,3	2.208	1,7	1.898
2003	137.045	1.168	1.099	94,1	1.814	1,3	1.588
2004	139.009	1.317	1.260	95,7	2.043	1,5	1.773
2005	140.786	1.092	1.031	94,4	1.875	1,3	1.574
2006	142.704	1.160	1.092	94,1	1.990	1,4	1.670
2007	144.267	1.098	1.060	96,5	1.643	1,2	1.397
2008	145.303	632	586	92,7	1.143	0,8	970
2009	146.206	524	490	93,5	1.007	0,7	821
2010[3]	151.665	596	553	92,8	1.201	0,8	1.008
2011	152.652	670	623	93,0	1.149	0,8	915
2012	154.011	719	638	88,7	1.491	1,0	1.268
2013	155.376	751	675	89,9	1.547	1,0	1.313
2014	156.932	771	674	87,4	1.738	1,1	1.467
2015	158.382	696	607	87,2	1.716	1,1	1.352
2016	159.902	728	620	85,2	1.717	1,1	1.487
2017	161.539	767	646	84,2	1.882	1,2	1.563
2018	162.917	633	521	82,3	1.613	1,0	1.364
2019	164.585	703	584	83,1	1.767	1,1	1.489
2020	166.317	817	703	86,0	1.772	1,1	1.486
2021	168.451	788	657	83,4	2.161	1,3	1.812
2022	170.140	628	527	83,9	1.705	1,0	1.455

[1] einschließlich Wohnheime; [2] Neubau und Baumaßnahmen an bestehenden Gebäuden; [3] ab 2010 basieren die Ergebnisse der Bestandsfortschreibung auf der Gebäude- und Wohnungszählung im Rahmen des Zensus 2011 vom 9. Mai 2011 (endg. Stand v. 25.05.14)
Quelle: IT.NRW

Stand: 31.12.2022

Wohnen

Bestand an Wohngebäuden
am 31.12.2022

	Wohngebäude[1]									
	Gebäudebestand:									
	Insgesamt[2]	darunter: Wohngebäude ohne Wohnheime	darunter: Wohngebäude mit 1 Wohnung		Wohngebäude mit 2 Wohnungen		Wohngebäude mit 3 u. mehr Wohnungen		Wohnheime	Wohnungen je Wohngebäude[2]
	Anzahl	Anzahl	Anzahl	%[3]	Anzahl	%[3]	Anzahl	%[3]	Anzahl	Anzahl
Kreis Borken	104.680	104.579	76.020	72,6	19.407	18,5	9.152	8,7	101	1,6
Bez.-Reg. Münster	627.310	626.527	405.480	64,6	112.964	18,0	108.083	17,2	783	2,0
Land NRW	3.950.050	3.945.438	2.464.074	62,4	658.226	16,7	823.138	20,8	4.612	2,3

[1] Fortschreibung der Ergebnisse der Gebäude- und Wohnungszählung im Rahmen des Zensus 2011; [2] incl. Wohnheime; Stand: 31.12.2022
[3] in % der Wohngebäude ohne Wohnheime
Quelle: IT.NRW und eigene Berechnungen

Bestand an Wohnungen in Wohn- und Nichtwohngebäuden
am 31.12.2022

	Wohnungen (in Wohn- und Nichtwohngebäuden)[1]									
	Wohnungsbestand:								Wohnfläche	
	Insgesamt	darunter: in Wohngeb.[2] insgesamt	darunter: in Wohngeb. ohne Wohnheime	davon: in Wohngeb. mit 1 Wohnung	in Wohngeb. mit 2 Wohnungen	in Wohngeb. mit 3 u. mehr Wohnungen	in Wohnheimen	Räume je Wohnung	je Whg.	je Einw.[3]
	Anzahl	Anzahl	Anzahl	Anzahl	Anzahl	Anzahl	Anzahl	Anzahl	m²	m²
Kreis Borken	170.140	163.089	161.804	76.020	38.814	46.970	1.285	5,1	107,8	48,4
Bez.-Reg. Münster	1.308.625	1.262.510	1.247.628	405.480	225.928	616.220	14.882	4,5	95,1	46,7
Land NRW	9.201.719	8.897.614	8.801.303	2.464.074	1.316.452	5.020.777	96.311	4,3	90,7	46,0

[1] Fortschreibung der Ergebnisse der Gebäude- und Wohnungszählung im Rahmen des Zensus 2011; [2] incl. Wohnheime; Stand: 31.12.2022
[3] bezogen auf die Einwohnerzahlen zum 31.12.2018
Quelle: IT.NRW und eigene Berechnungen

Wohnen

Struktur des Wohnungsbestandes
im Kreis Borken und in Nordrhein-Westfalen
am 31.12.2022

KREIS BORKEN

Von den Wohnungen in Wohn- und Nichtwohngebäuden entfielen auf…..

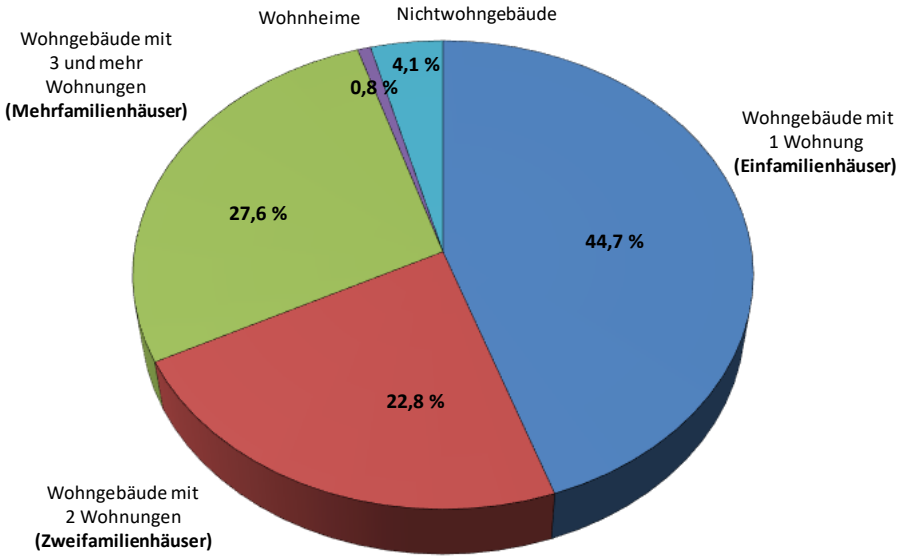

NORDRHEIN-WESTFALEN

Von den Wohnungen in Wohn- und Nichtwohngebäuden entfielen auf…..

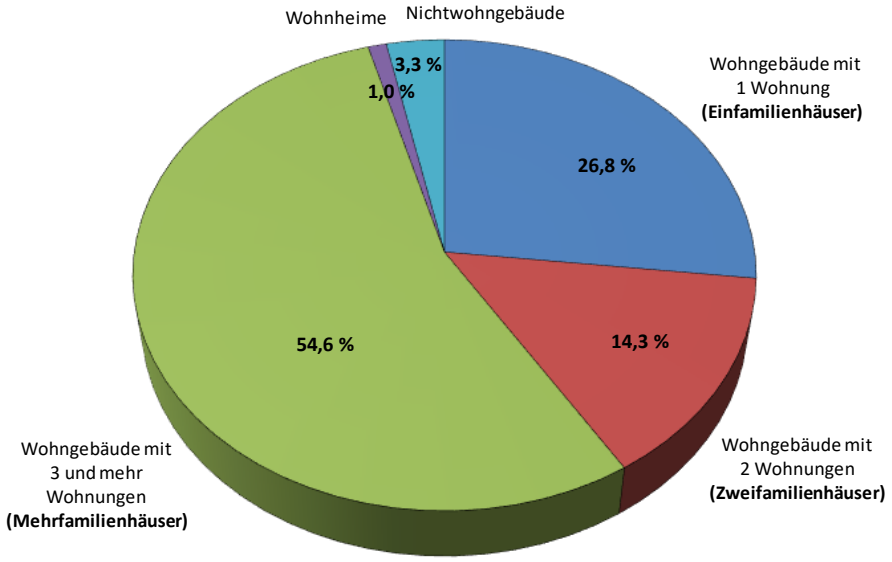

Wohnen

Entwicklung des Wohnungsbestandes
in den Städten und Gemeinden des Kreises Borken
seit 2017

Gebiet	Wohnungen in Wohn- und Nichtwohngebäuden							
	Bestand am 31.12.[1)]						Veränderung 31.12.2022 gegenüber Vorjahr	
	2017	2018	2019	2020	2021	2022	absolut	in %
Ahaus	16.677	16.836	17.061	17.302	17.594	17.813	+219	+1,2
Bocholt	34.315	34.514	34.795	35.025	35.334	35.685	+351	+1,0
Borken	18.918	19.074	19.336	19.514	19.769	20.012	+243	+1,2
Gescher	6.939	6.996	7.031	7.070	7.076	7.088	+12	+0,2
Gronau	21.335	21.498	21.690	21.937	22.219	22.405	+186	+0,8
Heek	3.339	3.373	3.393	3.425	3.457	3.486	+29	+0,8
Heiden	3.352	3.365	3.398	3.421	3.444	3.467	+23	+0,7
Isselburg	4.652	4.687	4.728	4.782	4.859	4.911	+52	+1,1
Legden	2.875	2.921	2.956	2.987	3.054	3.086	+32	+1,0
Raesfeld	4.860	4.870	5.000	5.067	5.127	5.194	+67	+1,3
Reken	6.183	6.327	6.413	6.511	6.644	6.716	+72	+1,1
Rhede	8.326	8.410	8.494	8.534	8.635	8.737	+102	+1,2
Schöppingen	2.459	2.466	2.467	2.488	2.545	2.549	+4	+0,2
Stadtlohn	8.432	8.492	8.579	8.720	8.831	8.932	+101	+1,1
Südlohn	3.885	3.931	3.972	4.081	4.195	4.239	+44	+1,0
Velen	5.339	5.351	5.394	5.456	5.585	5.628	+43	+0,8
Vreden	9.653	9.806	9.878	9.997	10.083	10.192	+109	+1,1
Kreis Borken	**161.539**	**162.917**	**164.585**	**166.317**	**168.451**	**170.140**	**+1.689**	**+1,0**
Reg.-Bez. Münster	1.264.812	1.272.346	1.280.763	1.290.394	1.299.412	1.308.625	+9.213	+0,7
Land NRW	8.972.774	9.014.363	9.060.333	9.108.208	9.156.001	9.201.719	+45.718	+0,5

[1)] ab 2011 basieren die Ergebnisse der Fortschreibung auf der Gebäude- und Wohnungszählung im Rahmen des Zensus 2011 vom 9. Mai 2011 (endg. Stand v. 25.05.14) und sind daher mit den früheren Ergebnissen nicht direkt vergleichbar; die Ergebnisse schließen Wohnheime mit ein.
Quelle: IT.NRW

Stand 31.12.2022

Wohnen

Struktur des Wohnungsbestandes
in den Städten und Gemeinden des Kreises Borken
am 31.12.2022

Gebiet	Wohnungen in Wohn- und Nichtwohngebäuden[1]										
	Insgesamt	davon Wohnungen in . . .									
		Einfamilienhäusern (Wohngebäude mit 1 Wohnung)		Zweifamilienhäusern (Wohngebäude mit 2 Wohnungen)		Mehrfamilienhäusern (Wohngebäude mit 3 u. mehr Wohn.)		Wohnheimen		Nicht-wohngebäuden	
	Anzahl	Anzahl	Anteil in %	Anzahl	Anteil in %	Anzahl	Anteil in %	Anzahl	Anteil in %	Anzahl	Anteil in %
Ahaus	17.813	8.540	47,9	3.932	22,1	4.300	24,1	112	0,6	929	5,2
Bocholt	35.685	14.989	42,0	6.020	16,9	13.047	36,6	318	0,9	1.311	3,7
Borken	20.012	8.212	41,0	4.518	22,6	6.220	31,1	207	1,0	855	4,3
Gescher	7.088	2.748	38,8	2.310	32,6	1.734	24,5	36	0,5	260	3,7
Gronau	22.405	11.134	49,7	3.350	15,0	6.904	30,8	55	0,2	962	4,3
Heek	3.486	1.981	56,8	982	28,2	377	10,8	28	0,8	118	3,4
Heiden	3.467	1.461	42,1	1.186	34,2	650	18,7	9	0,3	161	4,6
Isselburg	4.911	2.507	51,0	980	20,0	1.149	23,4	96	2,0	179	3,6
Legden	3.086	1.542	50,0	846	27,4	494	16,0	76	2,5	128	4,1
Raesfeld	5.194	1.966	37,9	1.462	28,1	1.540	29,6	25	0,5	201	3,9
Reken	6.716	2.647	39,4	2.134	31,8	1.729	25,7	6	0,1	200	3,0
Rhede	8.737	3.799	43,5	2.376	27,2	2.226	25,5	14	0,2	322	3,7
Schöppingen	2.549	1.370	53,7	626	24,6	368	14,4	50	2,0	135	5,3
Stadtlohn	8.932	4.060	45,5	2.478	27,7	1.958	21,9	31	0,3	405	4,5
Südlohn	4.239	2.040	48,1	1.188	28,0	787	18,6	53	1,3	171	4,0
Velen	5.628	2.367	42,1	1.532	27,2	1.358	24,1	146	2,6	225	4,0
Vreden	10.192	4.657	45,7	2.894	28,4	2.129	20,9	23	0,2	489	4,8
Kreis Borken	**170.140**	**76.020**	**44,7**	**38.814**	**22,8**	**46.970**	**27,6**	**1.285**	**0,8**	**7.051**	**4,1**
Reg.-Bez. Münster	1.308.625	405.480	31,0	225.928	17,3	616.220	47,1	14.882	1,1	46.115	3,5
Land NRW	9.201.719	2.464.074	26,8	1.316.452	14,3	5.020.777	54,6	96.311	1,0	304.105	3,3

[1] Die Ergebnisse basieren auf der Fortschreibung auf der Gebäude- und Wohnungszählung im Rahmen des Zensus 2011 vom 9. Mai 2011 (endg. Stand v. 25.05.14)
Quelle: IT.NRW

Stand 31.12.2022

Wohnen

Größenstruktur des Wohnungsbestandes
in den Städten und Gemeinden des Kreises Borken
am 31.12.2022

Gebiet	Wohnungen in Wohn- und Nichtwohngebäuden[1] nach der Anzahl der Räume								Räume insgesamt
	Insgesamt	davon Wohnungen mit. . . .							
		1 Raum	2 Räumen	3 Räumen	4 Räumen	5 Räumen	6 Räumen	7 u. mehr Räumen	
	Anzahl								
Ahaus	17.813	219	1.015	2.609	3.253	3.180	2.980	4.557	93.742
Bocholt	35.685	511	2.658	6.455	8.081	7.422	5.422	5.136	168.238
Borken	20.012	363	1.267	3.078	4.102	3.748	3.078	4.376	101.925
Gescher	7.088	25	399	924	1.488	1.375	1.142	1.735	37.834
Gronau	22.405	428	1.190	3.709	4.703	4.723	3.490	4.162	110.790
Heek	3.486	7	96	311	446	518	659	1.449	21.867
Heiden	3.467	14	148	411	747	798	490	859	18.428
Isselburg	4.911	82	238	723	894	1.030	960	984	25.221
Legden	3.086	41	285	391	472	523	449	925	16.871
Raesfeld	5.194	53	421	761	951	1.035	836	1.137	26.567
Reken	6.716	21	353	891	1.328	1.460	1.105	1.558	35.337
Rhede	8.737	92	572	1.408	1.840	1.700	1.409	1.716	43.602
Schöppingen	2.549	35	194	240	356	468	405	851	14.542
Stadtlohn	8.932	50	491	1.182	1.806	1.605	1.507	2.291	47.755
Südlohn	4.239	35	294	503	755	774	689	1.189	23.070
Velen	5.628	59	365	766	902	1.169	915	1.452	30.016
Vreden	10.192	110	574	1.380	1.816	1.986	1.829	2.497	54.031
Kreis Borken	**170.140**	**2.145**	**10.560**	**25.742**	**33.940**	**33.514**	**27.365**	**36.874**	**869.836**
Reg.-Bez. Münster	1.308.625	31.877	108.749	270.751	332.649	230.743	157.983	175.873	5.925.320
Land NRW	9.201.719	295.179	949.579	2.158.592	2.377.010	1.486.332	951.352	983.675	39.287.363

[1] Die Ergebnisse basieren auf der Fortschreibung auf der Gebäude- und Wohnungszählung im Rahmen des Zensus 2011 vom 9. Mai 2011 (endg. Stand v. 25.05.14), sie schließen Wohnheime mit ein;
Quelle: IT.NRW

Stand 31.12.2022

Wohnen

Baugenehmigungen und Baufertigstellungen (Gebäude)
in den Städten und Gemeinden des Kreises Borken
Entwicklung seit 2018

Gebiet	Baugenehmigungen					Baufertigstellungen				
	Gebäude (Wohn- und Nichtwohngebäude)[1] (einschl. Baumaßnahmen an bestehenden Gebäuden)									
	2018	2019	2020	2021	2022	2018	2019	2020	2021	2022
Ahaus	198	198	245	212	154	161	196	174	199	187
Bocholt	228	199	272	199	197	189	187	208	233	191
Borken	219	192	197	228	165	165	196	153	155	132
Gescher	69	50	60	62	50	76	50	66	32	21
Gronau	119	129	147	144	143	108	101	132	158	106
Heek	28	57	22	33	46	38	30	40	25	44
Heiden	38	48	46	30	104	27	41	38	25	25
Isselburg	36	59	34	36	32	21	38	46	40	34
Legden	28	51	48	47	43	36	49	42	49	23
Raesfeld	70	60	104	64	34	10	136	81	78	45
Reken	84	103	94	63	60	85	84	82	90	62
Rhede	71	34	81	39	40	70	60	51	52	57
Schöppingen	4	3	3	19	13	25	16	38	23	4
Stadtlohn	91	103	180	86	102	94	73	134	91	89
Südlohn	66	110	97	58	55	47	58	93	105	40
Velen	51	71	41	41	33	28	33	79	51	41
Vreden	111	103	96	111	120	117	106	111	84	94
Kreis Borken	**1.511**	**1.570**	**1.767**	**1.472**	**1.391**	**1.297**	**1.454**	**1.568**	**1.490**	**1.195**
Reg.-Bez. Münster	7.113	7.368	7.527	7.459	6.770	6.661	6.562	6.869	6.110	5.892
Land NRW	34.081	34.712	35.947	37.588	33.819	30.116	31.590	31.253	30.020	28.798

[1] Neubau und Baumaßnahmen an bestehenden Gebäuden
Quelle: IT.NRW

Stand 31.12.2022

Wohnen

Baugenehmigungen und Baufertigstellungen (Wohnungen)
in den Städten und Gemeinden des Kreises Borken
Entwicklung seit 2018

Gebiet	Baugenehmigungen					Baufertigstellungen				
	Wohnungen in Wohn- und Nichtwohngebäuden[1] (einschl. Baumaßnahmen an bestehenden Gebäuden)									
	2018	2019	2020	2021	2022	2018	2019	2020	2021	2022
Ahaus	244	307	293	313	226	201	237	241	292	222
Bocholt	417	257	437	452	509	249	282	234	313	355
Borken	248	248	383	365	243	170	266	193	257	243
Gescher	53	29	51	81	61	67	40	40	19	13
Gronau	249	380	276	214	346	183	211	251	283	187
Heek	22	53	17	23	50	36	22	32	33	29
Heiden	35	44	32	21	168	15	35	25	25	24
Isselburg	26	95	38	44	40	40	42	53	77	53
Legden	25	36	63	66	65	51	36	31	68	32
Raesfeld	58	53	102	78	70	15	133	69	61	67
Reken	93	133	125	69	55	146	92	99	133	72
Rhede	80	40	210	64	42	100	85	50	103	105
Schöppingen	11	3	7	15	8	11	3	21	55	4
Stadtlohn	120	128	184	105	140	88	101	143	109	97
Südlohn	70	106	135	56	98	56	49	109	115	45
Velen	59	159	37	27	47	15	47	61	130	47
Vreden	89	117	106	127	131	170	86	120	88	110
Kreis Borken	**1.899**	**2.188**	**2.496**	**2.120**	**2.299**	**1.613**	**1.767**	**1.772**	**2.161**	**1.705**
Reg.-Bez. Münster	10.417	11.673	10.865	12.547	11.357	8.839	8.944	9.778	9.205	9.371
Land NRW	55.492	57.253	61.849	60.911	59.099	48.076	48.647	49.775	49.555	47.354

[1] Neubau und Baumaßnahmen an bestehenden Gebäuden
Quelle: IT.NRW

Stand 31.12.2022

Wohnen

Baugenehmigungen: Neubau von Wohn- und Nichtwohngebäuden[1)]
in den Städten und Gemeinden des Kreises Borken
im Jahr 2022

Gebiet	Baugenehmigungen (nur Neubau)[1)] in 2022								
	Wohn- und Nichtwohn-gebäude insgesamt	darunter Wohn-gebäude (einschl. Wohnheime)	davon Wohngebäude mit .... 1 Wohnung (Einfamilien-häuser)	2 Wohnungen (Zweifamilien-häuser)	3 und mehr Wohnungen (Mehrfamilien-häuser)[2)]	Wohnungen in Wohn-[2)] und Nichtwohn-gebäuden insgesamt	darunter Wohnungen in Wohn-gebäuden[3)]	Wohnfläche in Wohn- und Nichtwohn-gebäuden insgesamt	darunter Wohnfläche in Wohn-gebäuden[2)]
	Anzahl	Anzahl	Anzahl	Anzahl	Anzahl	Anzahl	Anzahl	1.000 m²	1.000 m²
Ahaus	82	62	31	13	18	198	190	18,8	
Bocholt	102	85	52	9	23	454	437	43,5	
Borken	76	54	26	10	18	210	210	18,9	
Gescher	26	22	10	7	5	49	49	4,1	
Gronau	97	75	40	12	23	330	218	25,5	
Heek	26	24	16	5	3	42	42	4,9	
Heiden	94	86	61	19	6	153	153	18,9	
Isselburg	17	12	6	4	2	30	30	2,6	
Legden	33	26	15	9	2	62	62	6,8	
Raesfeld	22	17	7	1	8	64	56	5,8	
Reken	34	20	15	3	2	32	32	3,9	
Rhede	23	16	9	3	4	33	33	3,7	
Schöppingen	9	4	3	-	1	7	7	0,9	
Stadtlohn	62	46	23	9	14	122	110	12,4	
Südlohn	35	28	16	5	7	62	62	6,7	
Velen	15	9	3	2	4	25	24	2,5	
Vreden	64	42	18	18	6	98	98	9,5	
Kreis Borken	**817**	**628**	**351**	**129**	**146**	**1.971**	**1.813**	**189,4**	
Reg.-Bez. Münster	3.947	3.164	2.034	422	703	9.912	9.396	924,7	
Land NRW	19.381	16.295	11.091	1.901	3.281	51.236	49.198	4.984,7	

[1)] nur Neubau, keine Baumaßnahmen an bestehenden Gebäuden
[2)] einschl. Wohnheime, [3)] ohne Wohnheime
Fehlende Daten sind noch nicht verfügbar
Quelle: Statistische Ämter des Bundes und der Länder (Regionaldatenbank) / IT.NRW (Landesdatenbank)

Stand 31.12.2022

Wohnen

Baufertigstellungen: Neubau von Wohn- und Nichtwohngebäuden[1)]
in den Städten und Gemeinden des Kreises Borken
im Jahr 2022

Gebiet	Baufertigstellungen (nur Neubau)[1)] in 2022								
	Wohn- und Nichtwohn-gebäude insgesamt	darunter Wohn-gebäude (einschl. Wohnheime)	davon Wohngebäude mit .... 1 Wohnung (Einfamilien-häuser)	2 Wohnungen (Zweifamilien-häuser)	3 und mehr Wohnungen (Mehrfamilien-häuser)[2)]	Wohnungen in Wohn-[2)] und Nichtwohn-gebäuden insgesamt	darunter Wohnungen in Wohn-gebäuden[3)]	Wohnfläche in Wohn- und Nichtwohn-gebäuden insgesamt	darunter Wohnfläche in Wohn-gebäuden[2)]
	Anzahl	Anzahl	Anzahl	Anzahl	Anzahl	Anzahl	Anzahl	1.000 m²	1.000 m²
Ahaus	131	106	59	33	14	198	188	22,5	
Bocholt	106	95	65	11	19	297	296	30,0	
Borken	89	75	45	10	20	233	232	20,8	
Gescher	11	7	6	1	-	8	8	1,0	
Gronau	73	63	34	14	15	187	186	18,0	
Heek	25	17	11	6	-	25	23	3,2	
Heiden	15	14	10	4	-	18	18	2,4	
Isselburg	25	22	13	4	5	45	45	4,2	
Legden	19	17	10	6	1	26	26	3,2	
Raesfeld	31	25	16	6	3	60	60	6,0	
Reken	41	36	27	6	3	56	55	7,4	
Rhede	28	21	8	4	9	95	95	7,2	
Schöppingen	1	1	-	1	-	2	2	0,4	
Stadtlohn	49	45	33	7	5	71	71	8,2	
Südlohn	31	29	22	6	1	38	38	5,6	
Velen	15	8	4	2	2	17	17	1,9	
Vreden	58	47	27	16	4	96	95	10,6	
Kreis Borken	**748**	**628**	**390**	**137**	**101**	**1.472**	**1.455**	**152,7**	
Reg.-Bez. Münster	3.687	3.075	2.102	410	558	8.472	7.968	804,7	
Land NRW	17.762	15.344	11.037	1.637	2.652	42.544	40.772	4206,9	

[1)] nur Neubau, keine Baumaßnahmen an bestehenden Gebäuden
[2)] einschl. Wohnheime, [3)] ohne Wohnheime
Fehlende Daten sind noch nicht verfügbar
Quelle: Statistische Ämter des Bundes und der Länder (Regionaldatenbank) / IT.NRW (Landesdatenbank)

Stand 31.12.2022

Wohnen

Baugenehmigungs- und Baufertigstellungsquote (Wohnungen)[1)]
im Kreis Borken und in Nordrhein-Westfalen
Entwicklung seit 1987

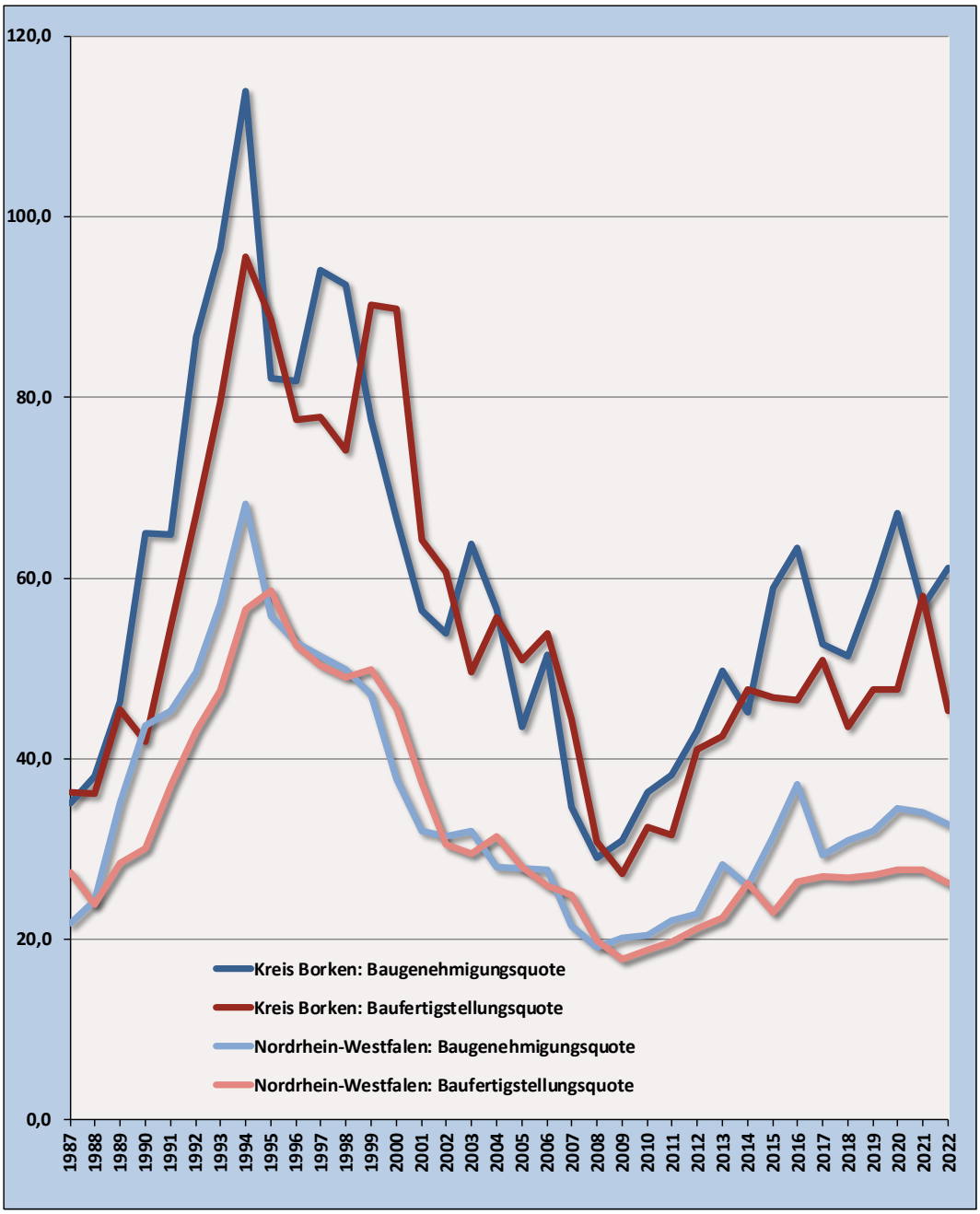

Quelle: IT.NRW

[1)] Anzahl der genehmigten bzw. fertiggestellten Wohnungen in Wohn- und Nichtwohngebäuden (Neubau und Baumaßnahmen an bestehenden Gebäuden) je 10.000 Einwohner; die Einwohnerzahlen (Jahresdurchschnittswerte) beziehen sich auf die Bevölkerungsfortschreibung – bis 2010 auf Basis der Volkszählung 1987 und ab 2011 auf Basis des Zensus 2011

Wohnen

Zensus 2011: Gebäude mit Wohnraum nach dem Baujahr
in den Städten und Gemeinden des Kreises Borken
am 9. Mai 2011

Endgültiges Ergebnis der Zensus-Gebäude- und Wohnungszählung 2011 (Stand: 25.05.2014)

Wohnen

Zensus 2011: Gebäude mit Wohnraum nach dem Gebäudetyp
in den Städten und Gemeinden des Kreises Borken
am 9. Mai 2011

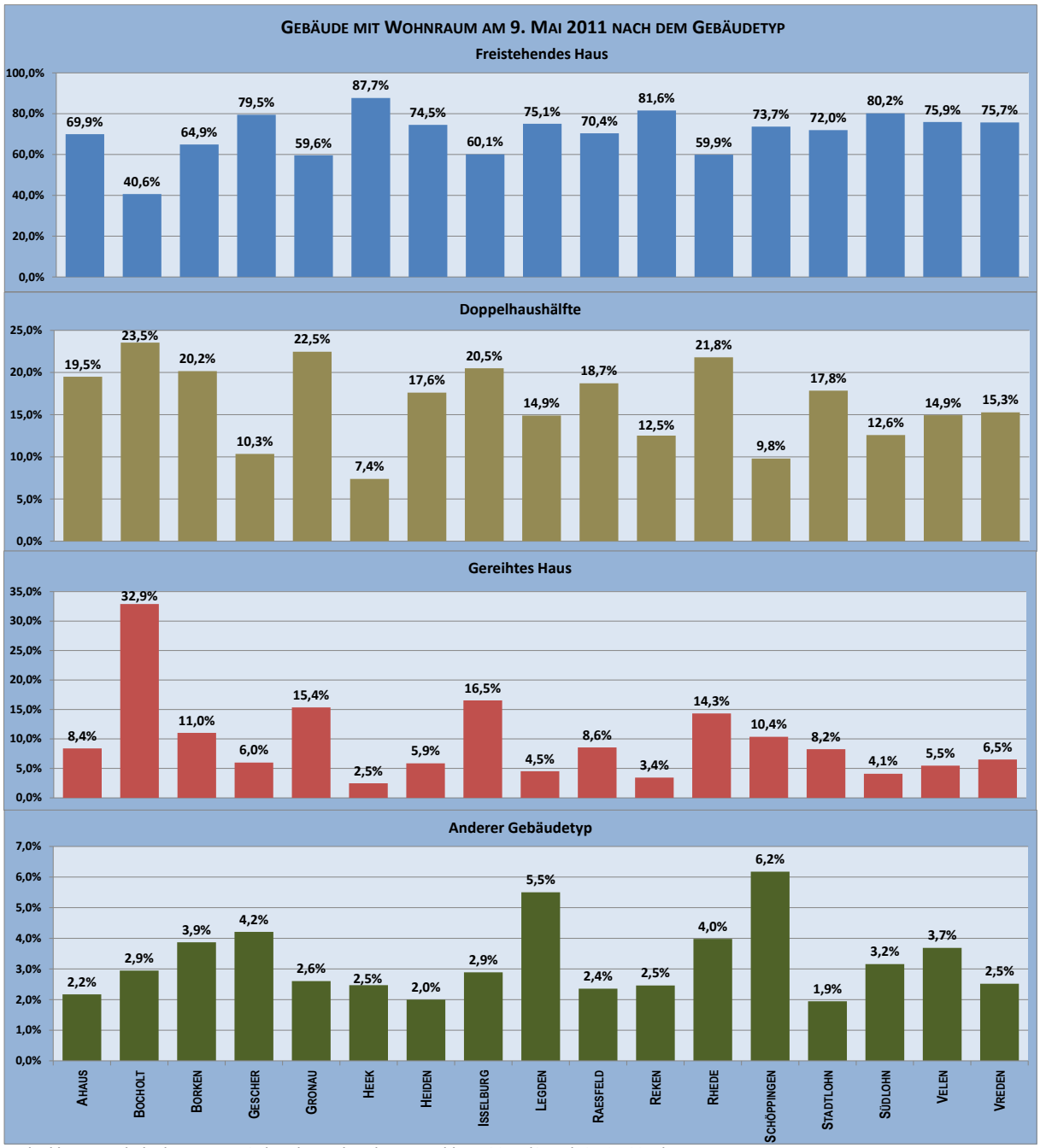

Endgültiges Ergebnis der Zensus-Gebäude- und Wohnungszählung 2011 (Stand: 25.05.2014)

Wohnen

Zensus 2011: Gebäude mit Wohnraum nach der Zahl der Wohnungen
in den Städten und Gemeinden des Kreises Borken
am 9. Mai 2011

Endgültiges Ergebnis der Zensus-Gebäude- und Wohnungszählung 2011 (Stand: 25.05.2014)

Wohnen

Zensus 2011: Gebäude mit Wohnraum nach der Heizungsart
in den Städten und Gemeinden des Kreises Borken
am 9. Mai 2011

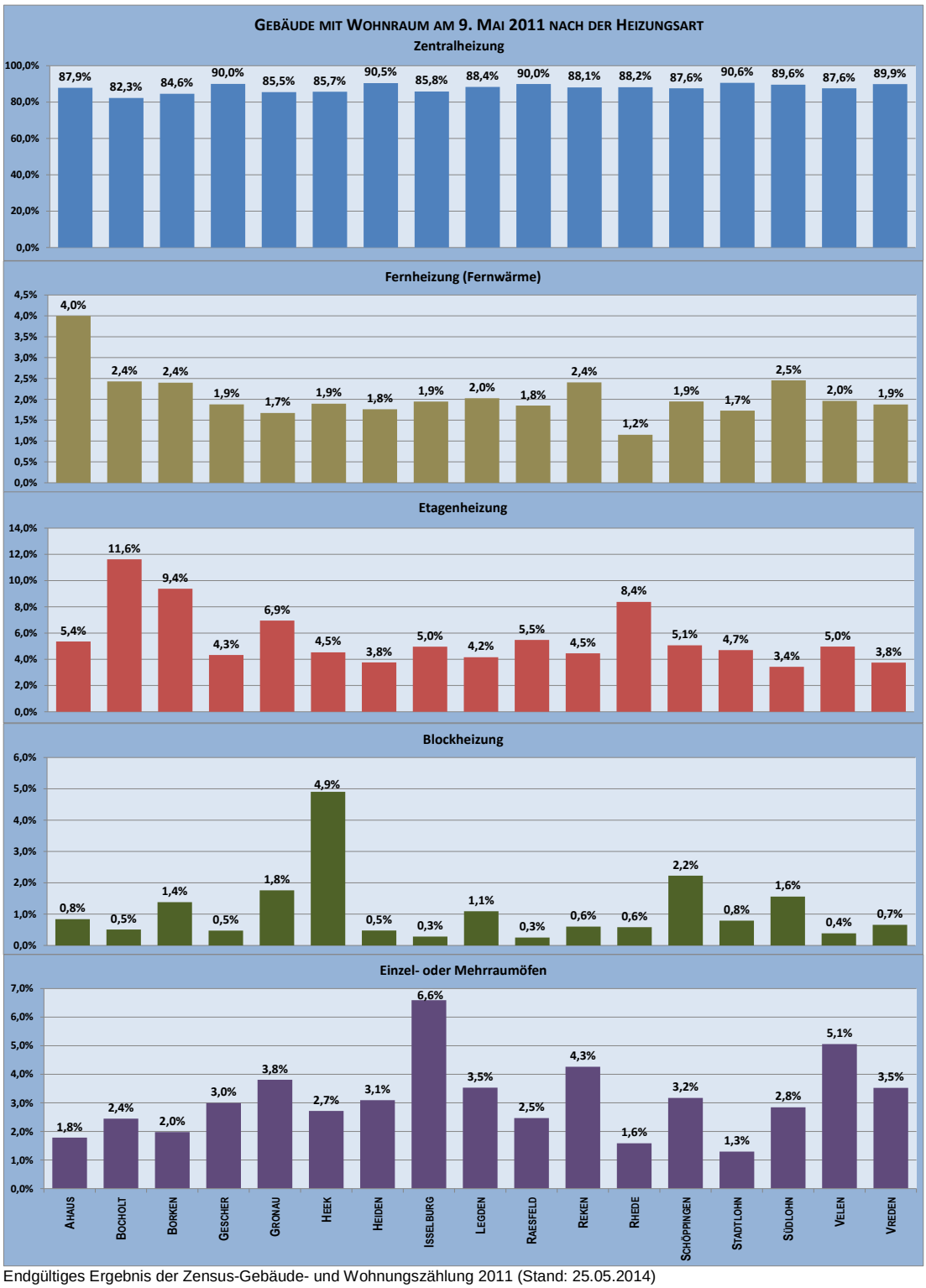

Endgültiges Ergebnis der Zensus-Gebäude- und Wohnungszählung 2011 (Stand: 25.05.2014)